

# de Viajes

www.deviajes.es

**GUADALAJARA RURAL**

La época ideal para  
viajar a La Alcarria



**PATAGONIA**  
Entre hielos, géiseres  
y desiertos

**ESPECIAL**

Los mejores hoteles  
de playa en España



**ENCANTO MEDITERRÁNEO**  
**MALLORCA**

Te muestra su lado poético y tranquilo

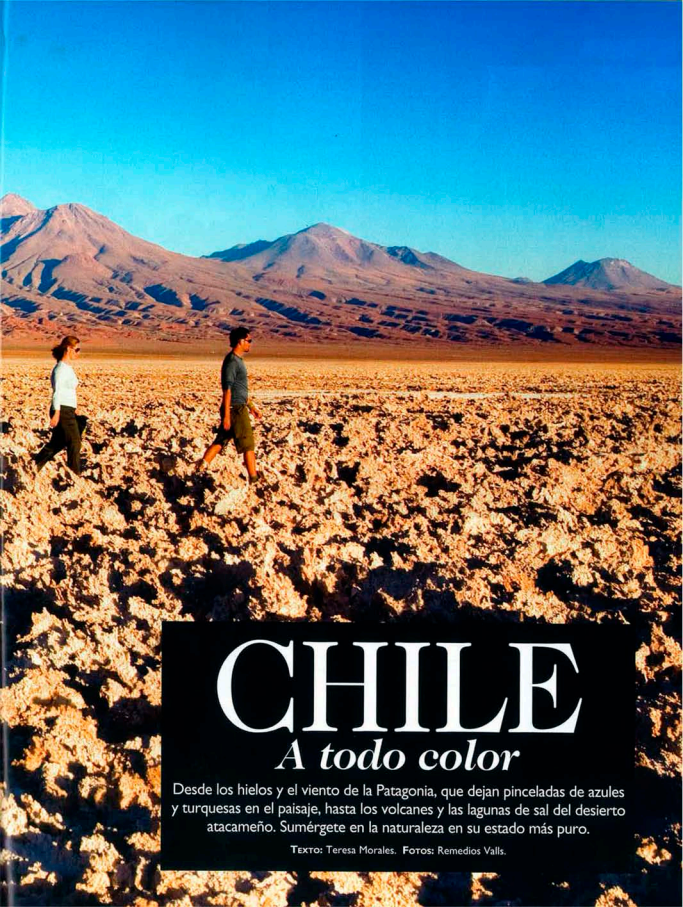
**IRLANDA  
DEL NORTE**  
Descubre la nueva  
cara de Belfast y  
una costa de vértigo



*ruta*

Paisaje que ofrece  
el Salar de Atacama.





# CHILE

*A todo color*

Desde los hielos y el viento de la Patagonia, que dejan pinceladas de azules y turquesas en el paisaje, hasta los volcanes y las lagunas de sal del desierto atacameño. Sumérgete en la naturaleza en su estado más puro.

TEXTO: Teresa Morales. FOTOS: Remedios Valls.




Cuadras de caballos de Explora.

### SALTO CHICO: EL MUNDO EXPLORA

En 1993, el empresario chileno Pedro Ibáñez inauguró Salto Chico, el primer hotel Explora en la Patagonia chilena. Su objetivo era darle al amante de la naturaleza, la posibilidad de acceder a los paisajes más remotos y espectaculares del planeta en un ambiente exquisito y familiar, donde cualquiera pudiera combinar las caminatas por la montaña con largas sesiones en un spa o una cena especial a orillas del lago Pehóe. Te aconsejamos que después de las exploraciones te relajes en el bar probando el famoso pisco sour, junto con un aperitivo de ceviche de pescado. Prueba los zumos naturales de frutos rojos por la mañana y, durante la cena deleítate con la cocina de autor diseñada por el chef Laurent Pasqualetto. Para ir abriendo apetito, te recomendamos el caviar de berenjenas y verduras, el mero con alubias y pimientos asados o el risotto de quinoa y calamar. Probado y absolutamente recomendable. Sólo hay un pero y es que la estancia mínima son cuatro noches. Claro que, al final, te sabrá a poco.



Guanaco, especie de lama.



Paisaje glaciar en el Parque Nacional Torres del Paine.

## PATAGONIA

# Torres del Paine

El avión en el que viajamos desde Santiago de Chile aterriza a orillas del Estrecho de Magallanes, en concreto en Punta Arenas, capital patagónica fundada en 1848 y caracterizada por un viento loco y cientos de casas de colores que alegran la vista del viajero. Bueno, y por sus famosas centollas, que puedes probar en Sotito's, seguramente el restaurante más famoso de la localidad (precio aproximado por persona, 25 €).

Aquí, en la parte sur del país, vivieron aborígenes de diferentes etnias, como los tehuelches, los onas, los kawasqar y los yaganes. De ellos ya sólo queda el recuerdo orgulloso de un pueblo y la historia que recogen varios museos provinciales, como el Maggiorino Borgatello, fundado por los antiguos misioneros salesianos en 1893 y hoy un buen lugar para conocer las costumbres etnográficas, la flora y la fauna de la Patagonia Chilena ([www.museomaggiorinoborgatello.cl](http://www.museomaggiorinoborgatello.cl)).

Si no alquilas un coche puedes coger un autobús para llegar hasta Puerto Natales, a 246 kilómetros al norte, un simpático pueblo que en otros tiempos se dedicaba al ganado ovino y actualmente se ha convertido en un punto de escala para mochileros y aventureros con rumbo al Parque Nacional Torres del Paine.

A sólo 150 kilómetros al norte desde Puerto Natales comienza la verdadera joya de la Patagonia chilena, un parque natural de 181.000 hectáreas repleto de lagos de aguas turquesas, salvaje en el estado de su naturaleza y fascinante en cuanto a la luz y la majestuosidad de los picos montañosos Las Torres, con casi 3.000 metros de altura. Son los que dan nombre al Parque, declarado Reserva de la Biosfera por la Unesco en 1978.

Puedes adentrarte libremente por tu cuenta, la entrada cuesta 20 €. O bien recorrerlo con los monitores especializados de alguno de los poquísimos alojamientos ubicados dentro, una opción aconsejable puesto que, para conocer a



Travesía por el lago Grey.



Jacuzzi del hotel Explora Salto Chico.



Centro de información del lago Pehoe.

Parque Nacional Torres del Paine  
Reserva de la Biosfera



Pantallán en el lago de Pehoe.

fondo las maravillas naturales se necesitan al menos tres días. El equipo de Explora ([www.explora.com](http://www.explora.com)), por ejemplo, te ofrece un plan de 35 rutas o excursiones para visitar el Parque ya sea a pie, a caballo o en jeep.

Para empezar, lo mejor es que hagas una toma de contacto suave de media jornada, como el trekking de 6 km que pasa por la cascada Salto Grande y va hasta el lago Nordenskjöld. Llegarás a un mirador a los pies de los increíbles picos Los Cuernos. Aquí, escucharás y divisarás auténticas avalanchas de nieve sin riesgo para tu integridad física.

Al día siguiente, y si el tiempo lo permite, coge el bote que recorre el lago Pehoe hasta la orilla norte. Desde allí, la aventura son 14 kilómetros a pie entre senderos, bosques, subidas y bajadas que acaban en la espectacular visión del glaciar Grey.

En la orilla, te recogerá un bote que te llevará hasta las paredes azules del glaciar (con 30 m de altura). Una experiencia tan impactante como ver los grandes bloques de icebergs que se separan y van flotando sobre el agua como si fueran esculturas y que acaban deshaciéndose en la orilla de la playa Grey.

#### PASAPORTE

**PARA ENTRAR:** Pasaporte en vigor con validez mínima de 6 meses. El permiso de entrada es de 90 días. **MONEDA:** El peso chileno. 100 CLP = 0,14 €.

**CLIMA:** Julio y agosto son los meses de invierno, por lo que en la Patagonia encontrarás temperaturas frías y muchas lluvias. En el desierto de Atacama existe una oscilación de hasta 20 grados de diferencia entre el día y la noche.

**INFORMACIÓN:** [www.thisischile.cl](http://www.thisischile.cl)  
**DIFERENCIA HORARIA:** - 6 horas en verano.



Bebiendo mate.

Rio Grande, en el desierto de Atacama.

#### A MÁS DE 4.000 METROS

Para llegar a Tatio necesitas dos cosas: madrugar y abrigarte bien. La mejor hora para ver el espectáculo de los más de ochenta géiseres es justo durante el amanecer, lo que significa llegar allí entre las 6 y las 7 de la mañana. La primera luz del día ilumina el perfil de los volcanes y el cielo pasa de un violeta intenso a un azul radiante. A esa hora, la temperatura, incluso en primavera, es de nueve grados bajo cero.

Sin embargo, el agua subterránea está a más de 80 °C y varias de las fumarolas de vapor de los géiseres más activos

alcanzan los 10 metros de altura. A la zona se la conoce como el campo geotérmico del Tatio. Mete en la mochila un traje de baño y una toalla, porque la carretera de arena con el pintoresco pueblo de Machuca tiene un desvío hacia las termas de Puritama. Haz una parada en el trayecto de regreso para darte un chapuzón en alguna de las ocho pozas, que se han hecho famosas porque la temperatura del agua está a unos 33 °C y se le atribuyen beneficios para la circulación, la piel y el aparato digestivo.



ATACAMA


# Desierto amable

Del sur al norte, Chile transforma los azules y verdes en ocre y marrones. De los lagos y glaciares, a los volcanes que forman la cordillera andina. Por aire, los aviones comunican el resto del país con el aeropuerto de Calama, ciudad situada estratégicamente a muy pocos kilómetros de los países limítrofes: Bolivia (noreste), Perú (norte) y Argentina (sureste). Y, precisamente, su localización entre la cordillera y el mar la convirtió en objeto de deseo de varias civilizaciones a lo largo de la historia. De hecho, en 1847 era territorio boliviano y treinta y dos años más tarde fue conquistada por las tropas chilenas.


Dentro de lo que se conoce como el Parque El Loa, está el Museo de Historia Natural y Cultural del desierto de Atacama, donde podrás adquirir los primeros conocimientos del entorno o bien, apuntarte a alguna de las visitas especializadas de un día, como la jornada de Historia de la minería en el desierto, que recorre varias ciudades de los alrededores: Chuquibambilla, María Elena y Chacabuco, bastión salitrero en mitad de la pampa.

Es probable que, apenas unas horas tarde de llegar, sientas un ligero dolor de cabeza, el efecto más típico del mal altura, y es que, los 2.432 metros de altitud te avisan de que has llegado a las puertas del altiplano. Nada alarmante para tu salud si bebes grandes cantidades de agua, evitas el alcohol, duermes muchas horas y, en casos extremos, masticas hojas de coca.

El clima seco de la región (dicen que sólo llueve un día al año) permite divisar el espectacular horizonte: la cordillera andina con volcanes que superan los 5.000 metros de altitud. ▶



Glaciares en Atacama.




Termas de Pucúama.

Sobrevolando el desierto de Atacama.



Valle de la Luna.

Tienda de ropa ArteMinga, en la calle Caracoles de San Pedro.



Restaurante La Estaká.

Laguna Cejar, en Atacama.



Disfruta del desierto, observa el cielo estrellado, y báñate

## QUÉ COMER

La gastronomía chilena es rica en verduras, carne y pescado. La palta (aguacate) y la quinoa son dos de los alimentos estrella. A los calabacines les llaman zucchini (como en Italia) y los usan mucho. Los locos son moluscos de carne muy sabrosa, muy típicos de las costas chilenas, al igual que el ostión, nuestras vieiras. No dejes de probar los asados patagónicos en alguna de las instalaciones típicas conocidas como quinchos, construidas con paja y madera en mitad de la naturaleza.



Plato de verduras.

- Aquí están el Saciél (6.010 m.), el Putana (5.890 m.), el Juriques (5.740 m.) o el gran Licancabur (5.916 m.), quizás, el más emblemático de la zona.


## SAN PEDRO, EL OASIS

En mitad de la nada y en un paisaje más propio de Marte que del planeta Tierra, los 2.000 habitantes que viven aquí se han acostumbrado a dar posada a los mochileros y aventureros del todo el mundo, quienes han hecho de este pequeño pueblo atacameño una nueva capital mundial del *hippismo*.

Los pequeños establecimientos hoteleros de jóvenes intrépidos se combinan con otros más exquisitos y lujosos en sus servicios, como el De Larache, de Explora, que ofrece, entre otras peculiaridades, un observatorio astronómico privado para contemplar, con todo lujo de detalles, el firmamento desde el que han calificado como "el cielo más claro".


Los locales de artesanía y ocio de San Pedro han contribuido también a convertir el pueblo en un refugio de *nete age* con raíces andinas y tradiciones indígenas. De muestra, un paseo por Caracoles, la calle principal. Si te gustan las joyas, entra en la tienda Arte Precolombino (Caracoles, 175 A), donde Alicia vende diseños repletos de color realizados

Iglesia en San Pedro.



Salzar de Atacama.





y flota en una laguna de sal

por ella. Prueba las delicias de la cocina de Pancha en cualquiera de sus restaurantes, como Blanco ([tete.blancorestaurant.cl](http://www.tete.blancorestaurant.cl), Caracoles, 195).

Ya en la plaza, junto a la típica iglesia del siglo XVI con vigas de madera de algarrobo y partes del techo construidas con tabillas de cactus, tienes también el mercado cubierto con productos de la zona a precios muy razonables. Aprovecha para comprarte un gorrito de lana de vicuña (es la que más caliente) y lo agradecerás cuando la temperatura baje. Esta excursión es la protagonista de las muchas que se organizan desde San Pedro.

A sólo 19 km de San Pedro comienza el salar de Atacama, considerado internacionalmente como el quinto más grande, con 100 km de largo y 80 de ancho. Son varias las opciones para recorrerlo, pero te recomendamos dos. Una ruta en bicicleta desde San Pedro hasta la pequeña laguna Cejar, donde gracias a su altísimo nivel de salinidad flotará estando quieto en posición vertical.

Y dos, recorre parte de la Reserva Nacional Los Flamencos a última hora del día. La luz rosada del atardecer sobre la superficie blanca del salar y sobre las paredes marrones de todos los volcanes es realmente mágica.

## CÓMO LLEGAR Y MOVERSE

La compañía aérea brasileña TAM ([tam.com.br](http://tam.com.br) y ☎ 900 900 354), miembro de Star Alliance, ofrece vuelos diarios desde Madrid a Santiago de Chile, vía São Paulo. El precio del billete de ida y vuelta es de 1.230 €. Desde la capital, la compañía chilena LAN conecta Santiago con los aeropuertos nacionales de Punta Arenas y Calama ([www.lan.com](http://www.lan.com)). Para los más aventureros, la opción en cada destino es alquilar un 4x4. La compañía Rentalgroup alquila coches en muchas localidades del país ([www.chile.rentalgroup.com](http://www.chile.rentalgroup.com)).

## DÓNDE DORMIR

EN PATAGONIA Hotel Salto Chico de Explora Patagonia ([www.exploracom](http://www.exploracom)). Todas las habitaciones tienen un gran ventanal con vistas al macizo Los Cuernos y el



lago Pehó. De ensueño. Además, el precio incluye los traslados desde el aeropuerto hasta el hotel, las comidas, el spa y todas las actividades que hagas durante todos los días. Precio: 2.000 € las cuatro noches (estancia mínima).

EN SAN PEDRO DE ATACAMA. Hotel De Larache, de Explora Atacama ([www.exploracom](http://www.exploracom)), está construido sobre una antigua finca de casas tradicionales atacameñas. Piscinas al aire libre, caballerizas, un observatorio astronómico, la casa de masajes y el bar Exploradores, perfecto para compartir vivencias con los demás huéspedes. Su diseño obtuvo el primer premio en la Bienal de Arquitectura de Santiago de Chile del año 2000. Precio: 1.400 €, tres noches. Actividades y pensión completa incluidas.

## SANTIAGO DE CHILE:

Si tienes que hacer noche en Santiago, The Ritz-Carlton ([www.ritzcarlton.com](http://www.ritzcarlton.com), Desde 260 €) es la opción elegante que ofrece también uno de los mejores restaurantes de la capital, el Adra, dirigido por el reconocido chef Tomás Olivera.

Hotel De Larache.



Fachada del Hotel Salto Chico.



Puerta del restaurante Blanco.

